TØNDER KOMMUNE

Notat
- stier i nærområdet

<u>Sti 1 (A):</u> Fra Sæd til Sædholm, inkl. rundtur via eksisterende markveje og Grøngårdvej. Der mangler et ca. 400 meter langt vejstykke fra Den Gamlevej i Sæd til den tilgrænsende markvej mod øst.

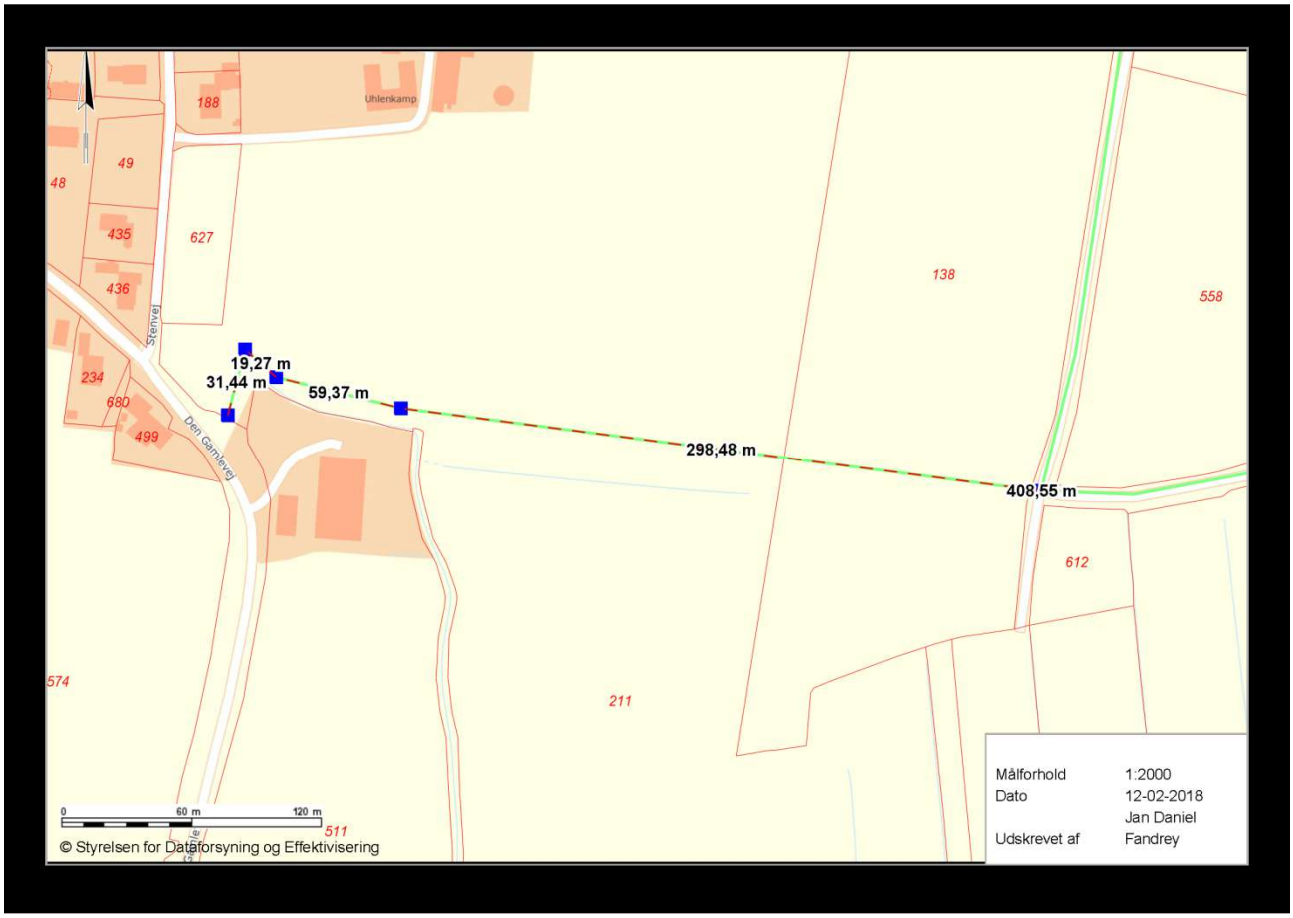

Anlæggelsen af dette vejstykke, der passerer en privat lodsejers jord, udgør dog <u>ikke</u> en del af nærværende ansøgning.

<u>Sti 2 (B):</u> Fra Sæd ad cykelstien mod Tønder. Ved Grønå følges markvejen langs diget/åen. Der fortsættes ad Rørkærvej og via Rørkær fortsætter turen ad Elhjelmvej til Sædholm, hvor man kan følge Grøngårdvej tilbage til Sæd eller vælge sti 1 og fortsætte til Sæd eller Lyders-holm.

For at binde sti 1 sammen med områderne mod øst, herunder Grønå og den ønskede nye stiforbindelse fra vindmølle nr. 6 til Grønå/Sønderå, se nedenfor, mangler et ca. 300 meter langt vejstykke hen over matr.nr. 81 Grøngård, Burkal, langs kanal 131 og videre mod syd.

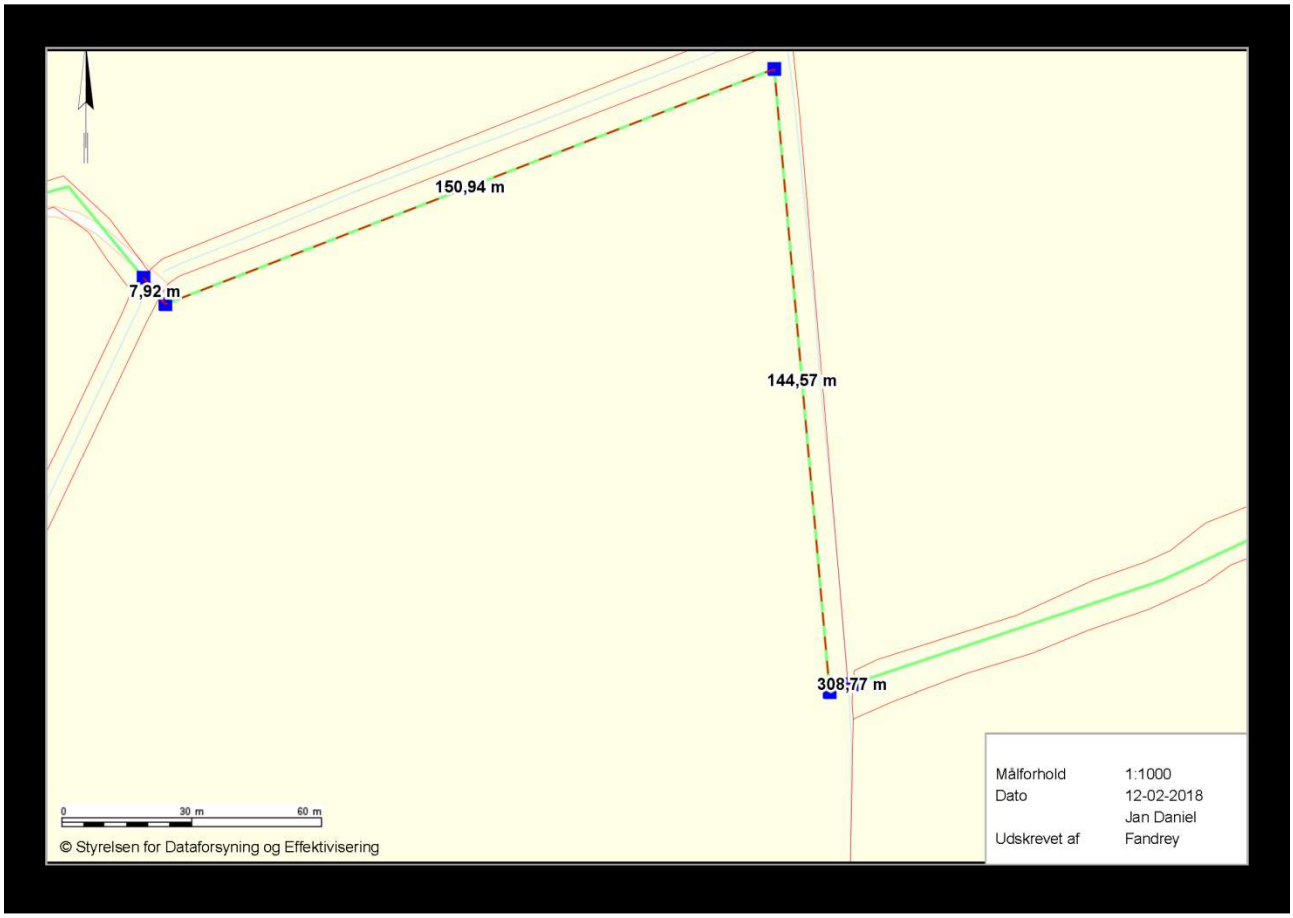

Anlæggelsen af dette vejstykke, der passerer en privat lodsejers jord og berører Digelaget for marsken ved Tønder, udgør dog ikke en del af nærværende ansøgning.

Generelt om stierne
På stierne ønskes opsat egebænke på ruten, så man kan nyde udsigten og opleve naturen. Desuden ønskes opsat stærekasse for hver kilometer på begge ruter. I nærområdet af Sæd ønskes der etableret en æblesti langs Den Gamle Vej. Frugterne fra æbletræerne skal benyttes til et frugtlaug, som kan koge saft og presse æblemost til beboerne i Sæd. Byens nye Bryghusmuseum vil danne rammen om frugtlauget.
Udgifter til frugtlaug og udstyr til stierne i øvrigt: **51.465,00 kr.**

Hvilken sti søges der konkret midler til?
Der søges konkret midler til at kunne etablere stien i forbindelse med etableringen af den såkaldte "energirute", der strækker sig fra vindmølle nr. 6 mod sydøst til Grønå/Sønderå og videre langs diget/åen mod syd til Vindtvedvej, hvor der eksisterer en bro henover Sønderå.
Der er tale om et 'missing-link' bestående af ca. 590 meter vej, der fører hen over matr.nr. 135 Grøngård, Burkal. Ejendommen ejes af Troels Petersen, Kirkevej 2, 6240 Løgumkloster. En forhåndserklæring fra ejer er vedhæftet ansøgning nr. 2.
Derudover berøres matr.nr. 308 Grøngård, Burkal, der ejes af Digelaget for marsken ved Tønder, Slusevej 25, 6280 Højer.
Tønder Kommune antager umiddelbart at realiseringen af energiruten, efter aftale med digelaget, kan gennemføres.

226,90 m
368,60 m
595,50 m
138
372
348
315
VINDTVED KANAL
VINDTVED KANAL
GAMMELÅ
SØNDERÅ
SØNDERÅ
0
60 m
120 m
© Styrelsen for Dataforsyning og Effektivisering
Målforhold 1:2000
Dato 12-02-2018
Udskrevet af Jan Daniel Fandrey


138
372
348
339
315
0
60 m
120 m
© Styrelsen for Dataforsyning og Effektivisering
Målforhold 1:2000
Dato 12-02-2018
Udskrevet af Jan Daniel Fandrey

Udgifterne til anlæggelsen af stien som led i energiruten ligger på i alt 112.850,00 kr. Sæd-Ubjerg Lokalråd forudsætter i budgettet, at 50 procent af omkostningerne bekostes af Borgerforeningen for Jejsing og omegn, hvormed beløbet udgøres af i alt **56.425,00 kr.**

Infohytte ved vindmølle nr. 2
Ved vindmølle nr. 2 ønskes etableret et informationscenter om grøn energi. Det er tale om en 6-kantet lærketræshytte med ovenlys/græstag til en samlet pris på 52.000,00 kr. Sæd-Ubjerg Lokalråd har ligeledes her forudsat, at halvdelen af prisen bliver bekostet af Borgerforeningen for Jejsing og omegn, dvs. beløbet udgør i alt **26.000,00 kr.**

12. januar 2018

Tønder Kommune
Jan Daniel Fandrey